

# Legenda

## Serwis mapowy ogólny


### Rowy

#### Czy zinwentaryzowano?

 Symbol domyślny

 Nie

 Tak

 Brak danych

### Cieki różne


 Symbol domyślny


### Wyloty kanałów


#### Przewody kanalizacyjne


##### Typ sieci


 Symbol domyślny

 brak danych


 deszczowa -zinwentaryzowana

 deszczowa -niezinwentaryzowana

 deszczowa -nieznany status

 deszczowa -projektowana

### Miejscowo

 Symbol domyślny

### Ulice


#### Widoczne w aplikacji

 Symbol domyślny

 Nie

 Tak

### Działki w zarządzie KEGW

 Symbol domyślny


### Jednostki ewidencyjne

 Symbol domyślny

### Dzielnice


 Symbol domyślny


### Przewody kanalizacyjne (GULKPR)


 Symbol domyślny

### Typ sieci


 Symbol domyślny

 brak danych

 deszczowa -nieznany status

 deszczowa -projektowana

### Włazy do komory lub kanału (GUPIWZ)

 Symbol domyślny

### Wylot kanału (GUPKWK)

 Symbol domyślny

### Zbiorniki, urządzenia techniczne (GUSKUT)

 Symbol domyślny

## Uzbrojenie - Sieć kanalizacyjna

### Przepompownia



### Przepompownia



## OpenStreetMap