


# Legenda

## Serwis mapowy ogólny

### Wyloty kanałów

### Przewody kanalizacyjne

#### Typ sieci




-  Symbol domyślny
-  brak danych
-  deszczowa -zinwentaryzowana
-  deszczowa -niezinwentaryzowana
-  deszczowa -nieznany status
-  deszczowa -projektowana

### Miejscowo

-  Symbol domyślny

### Ulice

#### Widoczne w aplikacji

-  Symbol domyślny
-  Nie
-  Tak


### Działki w zarz dzie KEGW

-  Symbol domyślny

### Jednostki ewidencyjne

-  Symbol domyślny

### Dzielnice

-  Symbol domyślny

## Uzbrojenie - Sie kanalizacyjna

### Przepompownia



### Przepompownia



OpenStreetMap